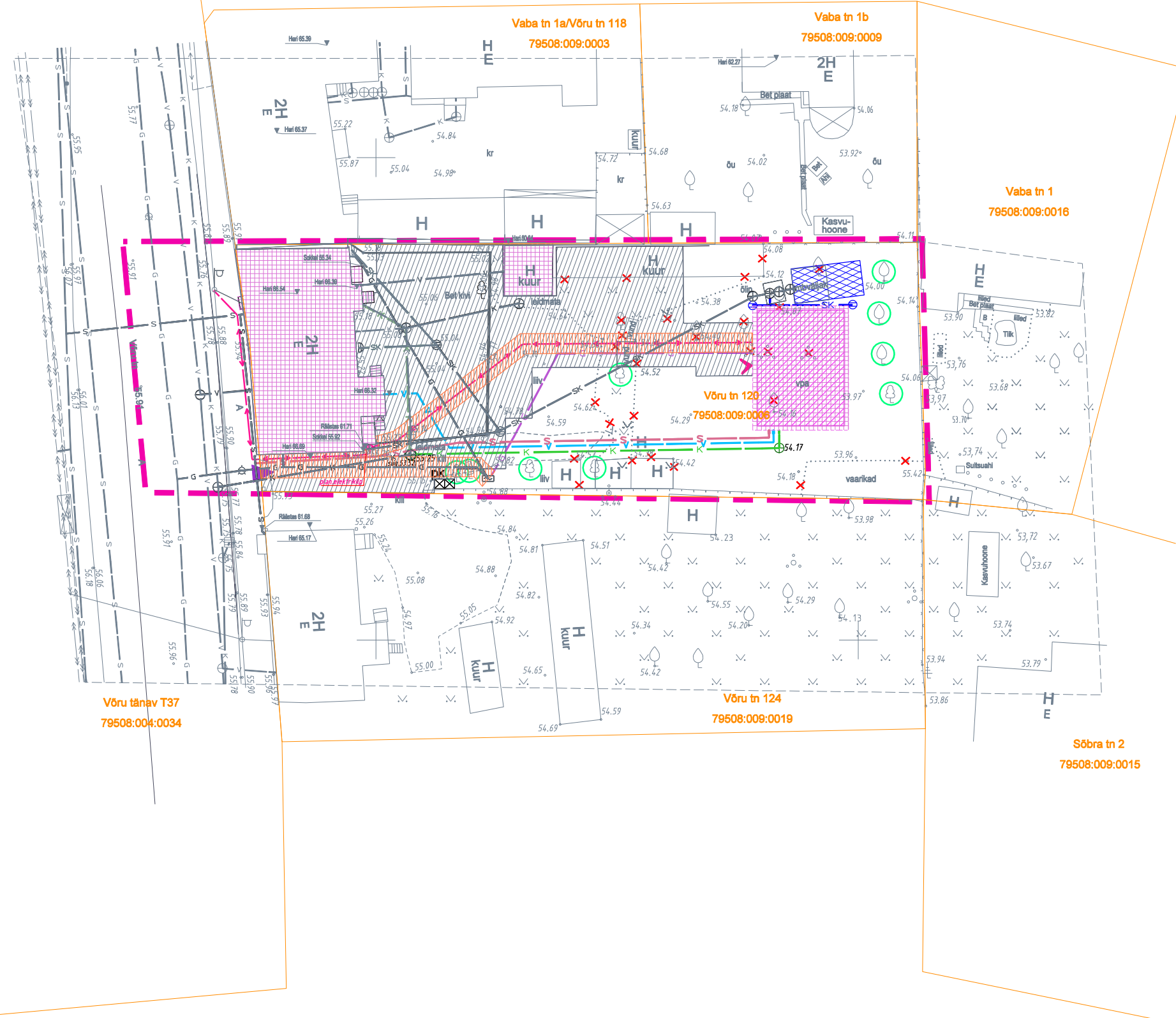



















x=6472750
y=696950




LEPPEMÄRGID

-  planeeringuala piir
-  krundipiir, juurdepääs krundile
-  olemasolev säilitatav/plan hoone
-  planeeritud hoonestusala
-  planeeritud kõvakattega ala
-  olemasolev veetorustik
-  olemasolev kanalisatsioon
-  olemasolev gaasitorustik, -kaev, gaasikapp
-  olemasolev sidekanalisatsioon
-  olemasolev elektriõhuliin, valgustuspost
-  ol.olev sademeveek.torustik
-  planeeritud veetorustik
-  planeeritud kanalisatsioon
-  planeeritud kanalisatsiooni rekonstrueerimine
-  plan. sademeveekanalisats. ja sadeveekaev
-  ol.olev ja laiendatav sademevee imbväljak
-  planeeritud gaasitorustik/liitumispunkt
-  planeeritud sidekanalisatsioon
-  plan. madalpingekaabel, liitumiskilp
-  liikvideeritav objekt (puu vm)
-  servituudi vajadus

Märkused:

1. Planeeritav ala hõlmab Võru tn 120 krundi.
2. Planeeritava ala pindala on 2165 m².
3. Geodeetilise alusplaani mõõdistas OÜ GPK Partnerid (litsents nr 560) 25.07.2016, töö nr G-145-16. Aktualiseeritud 18.10.2016 (nr G-264-16). Koordinaadid L - EST 97 süsteemis, kõrgused Balti süsteemis.

OÜ Arhitektuurbüroo 4A * reg. nr. 10322578			
	Tellija : Tartu linn		DP
	Huvitatud isik : Avatar Holding OÜ		5023
	Objekt : Võru tn 120 krundi detailplaneering	Tehnovõrkude planeering	kuupäev: Mõõtka:
	Arh. Vadim Tšentropov (EAL)	03. 2017	1:500